

# OÙ HABITEZ-VOUS ?

un quiz et des activités pour explorer son lieu de vie



Ce livret est né de la collaboration entre Territoires pionniers, les éditions Wildproject et la revue Topophile à l'occasion de la 3<sup>ème</sup> édition de Chantiers communs.

### **Territoires pionniers | Maison de l'architecture - Normandie**

est une structure culturelle de médiation architecturale et urbaine basée à Caen.

Elle mène des projets de terrain : ateliers, résidences et événements, ouvrant à toutes et tous des espaces d'échange et d'expérimentation, et participe ainsi à la transformation écologique et sociale du territoire.

**territoirespionniers.fr**

**Wildproject** est une maison d'édition indépendante, pionnière en humanités écologiques, fondée à Marseille en 2009. Croisant sciences humaines, sciences naturelles, littérature et esthétique, le catalogue de Wildproject explore la révolution écologique des savoirs et des pratiques, avec une attention particulière aux lieux et aux récits.

**wildproject.org**

### **Topophile, l'ami-e des lieux | la revue des espaces heureux**

La revue interroge écologiquement notre rapport au monde, aux espaces et aux lieux, aux environnements bâtis et naturels, elle questionne nos manières de bâtir, d'habiter et de penser afin de demeurer pleinement et justement sur la Terre.

**topophile.net**

# OÙ HABITEZ-VOUS ?

Avez-vous déjà vu une anguille qui remonte une rivière ? Et une forêt d'arbres centenaires ? Avez-vous déjà observé la danse des abeilles ? Et un fleuve se jeter dans la mer ? Ou encore, avez-vous déjà imaginé que votre village ou votre quartier pourrait laisser toute la place nécessaire aux plantes, aux oiseaux, aux insectes ou aux renards ?

**Et si on prenait le temps d'aller à la rencontre des territoires dans lesquels nous vivons ? Et si on essayait de les repenser complètement pour qu'ils deviennent écologiques ?**

Voilà la proposition formulée avec l'idée de biorégion : des territoires dont les espaces et les limites se pensent à partir des cours d'eau, des forêts et des différentes espèces vivantes.

La Terre, notre planète, a accompagné des millions de formes de vie différentes depuis des millénaires. Elle est le support de toute vie, principalement grâce à l'eau. Or, notre planète, nous l'abîmons, alors que nous n'en avons qu'une. Que faire alors, ensemble, pour essayer d'en prendre soin ?


Pour commencer, nous pouvons tenter de mieux la connaître. En nous posant les bonnes questions, nous pouvons comprendre son fonctionnement, et commencer ainsi à la regarder autrement. Il s'agit de redessiner les lieux et les territoires où nous habitons, et faire émerger une culture commune qui favorise la beauté et la puissance du vivant.

«Réhabiter» nos territoires, cela veut dire prendre soin de nos lieux de vie afin de bien y vivre toutes et tous ensemble – avec tous les êtres vivants, et avec toutes les cultures humaines.

À votre tour maintenant d'imaginer votre biorégion pour mieux l'habiter !

« La question n'est pas de savoir combien de temps vous allez rester là où vous êtes, ou si vous vous apprêtez à en partir – tout au long de votre vie ce sera la même histoire : le lieu dans lequel vous vivez est vivant, et vous faites partie de sa vie. Quelles sont alors vos obligations à son sujet, quelle est votre responsabilité vis-à-vis du fait que ce lieu vous accueille et vous nourrit ? Qu'est-ce que vous allez faire concrètement pour lui rendre la pareille ? »

*Peter Berg, 1986*



# OÙ (EN) ÊTES-VOUS ?

## UN QUIZ BIORÉGIONAL

Ce quiz est à faire soi-même pour évaluer sa compréhension écologique d'un lieu. Le score est établi sur l'honneur : même si vous mentez, trichez ou si vous évitez le sujet, cela vous donnera quand même une idée de là où vous (en) êtes.

Ce questionnaire est basé sur la culture locale. Il favorise les personnes qui vivent en milieu rural plutôt que les citadins, et les résultats peuvent être ajustés en conséquence. La plupart des questions, cependant, sont d'un niveau si élémentaire qu'elles ne devraient pas nécessiter de réelles compensations.



- 1. Tracez le chemin de l'eau que vous buvez, des précipitations (pluie, neige, brouillard ou grêle) au robinet.**



**2. Combien de jours reste-t-il avant la prochaine pleine lune? (à deux jours près)**

---



**3. Quelles étaient les techniques élémentaires de subsistance du peuple qui vivait autrefois dans cette région?**

La subsistance est le fait de satisfaire à ses besoins essentiels pour vivre.

---

---

---



**4. D'où viennent les vents dominants en hiver dans votre région?**

Pour un lieu donné, un vent dominant est le vent qui souffle le plus souvent, et généralement dans une même direction. Chaque région a son vent dominant.

---



**5. Où vont vos ordures?**

---



**6. Quel jour de l'année les ombres sont-elles les plus courtes?**

---



**7. Nommez cinq plantes de votre région. Certaines sont-elles indigènes?**

On parle de plantes indigènes, quand elles ont poussé naturellement dans un endroit donné et s'y sont développées sans intervention humaine.

---

---

---



**8. Nommez trois oiseaux sédentaires et trois oiseaux migrateurs de votre région.**

Les oiseaux sédentaires vivent toute l'année au même endroit. Les oiseaux migrateurs voyagent une partie de l'année pour regagner des endroits plus chauds.

---

---

---



**9. De là où vous êtes, pointez le nord.**



**10. Quelle fleur sauvage est régulièrement parmi les premières à fleurir chez vous au printemps ?**

---

## FAITES VOS COMPTES

(1 point par bonne réponse)

- 0-1** Vous ne savez vraiment pas où vous êtes !
- 2-3** C'est difficile d'être à deux endroits à la fois quand on n'est nulle part...
- 4-5** Vous avez globalement saisi l'évident.
- 6-7** Vous êtes attentif aux choses.
- 8-9** Vous savez où vous (en) êtes.
- 10** Vous savez non seulement où vous (en) êtes, vous savez aussi où les choses (en) sont !

Pour découvrir l'intégralité du quiz biorégional :  
**<https://topophile.net/savoir/un-quiz-bioregional/>**



# QU'EST-CE QU'UNE BIORÉGION ?

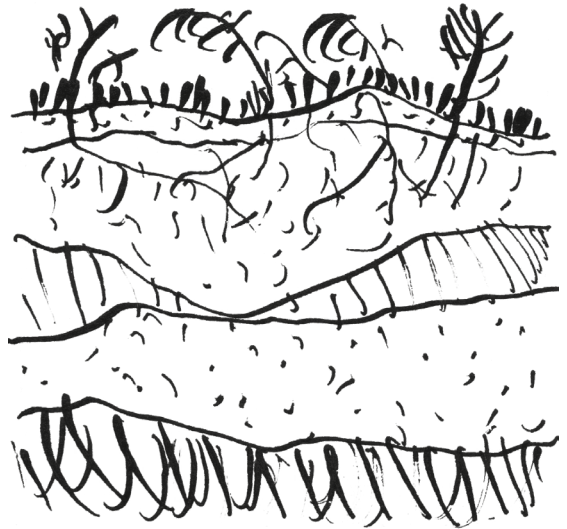

Une biorégion est l'assemblage symbolique de quatre strates – la géographie, les êtres vivants, l'eau et les humains. Les limites des territoires qu'elle recouvre sont donc multiples, comme une sorte d'emboîtement d'échelles.

L'enjeu ici n'est donc pas de se concentrer sur les limites de la biorégion mais sur son contenu : c'est-à-dire de commencer par essayer de percevoir ce qui la définit en interne, avant de voir ensuite, si besoin, où elle pourrait bien commencer et où elle pourrait bien finir...



# LA GÉOGRAPHIE

D'abord, il y a l'ensemble des éléments qui composent le territoire d'une biorégion : cours d'eau, montagnes, forêts, plaines, littoral, etc. La distribution de ces différents espaces détermine la morphologie (la forme) de la biorégion. Cette première strate géographique fournit les grands repères qui structurent la biorégion.



# LES ÊTRES VIVANTS


Ensuite vient la vie.  
Dans chacun de ces  
espaces géographiques  
– mais aussi à cheval  
sur ces espaces – les êtres  
vivants (plantes, animaux,  
champignons, etc.)  
habitent le territoire  
et s’y déplacent.

Leurs interdépendances  
tissent des écosystèmes,  
des mondes particuliers  
et mouvants qui suivent  
la manière dont les êtres  
vivants se répartissent.  
Une forêt est un monde,  
un marais ou encore une  
prairie en sont d’autres.  
Chaque monde accueille  
une grande diversité  
d’êtres vivants spécifiques,  
qui interagissent les uns  
avec les autres.



# L'EAU

L'un des autres éléments majeurs d'une biorégion, ce sont ses bassins-versants. Un bassin-versant est le réseau formé par un fleuve et tous ses affluents. L'ensemble de ces cours d'eau ressemble aux « veines de la Terre ». Ces couloirs écologiques traversent et modifient la géographie des lieux. Ils abritent la richesse de la vie et de ses migrations. Le dessin que forment ces bassins-versants est au cœur de l'imaginaire biorégional.



# LES HUMAINS

La dernière strate que nous pouvons explorer est celle des différentes « empreintes » laissées par les êtres humains sur le territoire qu'ils habitent : constructions (bâti, infrastructure, agriculture), artisanat, histoires et habitudes culturelles, etc.

Ces empreintes peuvent être génériques ou singulières (par exemple, un immeuble en béton ou une maison à colombages). Une bonne partie de ces empreintes ne correspond pas à la vision biorégionale, alors que d'autres au contraire, peuvent servir de base à l'invention d'une culture collective de la réhabitation.



Et maintenant, partez à la découverte  
de votre territoire de vie!

**Promenez-vous, observez,  
puis dessinez et racontez le lieu que vous habitez  
selon les strates biorégionales ci-dessous.**





L'eau


Les êtres  
vivants

Les humains

La géographie

Lors de votre balade du dimanche,  
d'un trajet quotidien ou d'un tour  
à vélo autour de chez vous,  
concentrez-vous sur  
**tout ce qui n'a pas été construit par les humains.**  
**Ensuite sur ces pages, racontez le monde**  
**dans lequel vous vous êtes promenés**  
**avec ses végétaux, animaux, arbres,**  
**roches, cours d'eau...**





Avec des crayons de couleur,  
feutres, papiers, ciseaux,  
paillettes, scotchs colorés,  
dessinez, écrivez, découpez  
et collez des images,  
ou inventez une carte...

# POUR ALLER PLUS LOIN

***Les Veines de la Terre - une anthologie des bassins-versants,***  
Marin Schaffner, Mathias Rollot et François Guerroué,  
éditions Wildproject, 2021

***Qu'est-ce qu'une biorégion ?***  
Mathias Rollot et Marin Schaffner, éditions Wildproject, 2021

***Mesure et démesure des villes,***  
Thierry Paquot, éditions CNRS, 2020

***L'Art d'habiter la Terre. La vision biorégionale,***  
Kirkpatrick Sale, éditions Wilproject, 2020

***Les Territoires du vivant. Un manifeste biorégionaliste,***  
Mathias Rollot, éditions François Bourin, 2018

***Le Sens des lieux. Éthique, esthétiques et bassins versants,***  
Gary Snyder, éditions Wildproject, 2018.

***La Biorégion urbaine,***  
Alberto Magnaghi, éditions Eterotopia, 2014

***bioregions-bibliotheque.fr***

Ce livret a été conçu par Camille Morin,  
Félix Pareja, Marin Schaffner et Elisabeth Taudière.  
Anaïs Blanc-Gonnet a réalisé le design graphique.

Merci à Mathias Rollot, Baptiste Lanaspèze,  
et à l'équipe de Topohile  
ainsi qu'à Emmanuel Constant pour les illustrations  
des 4 strates biorégionales (issues de *Qu'est-ce qu'une  
biorégion?*, Wildproject, 2021).

Ce livret a été édité par l'imprimerie Nii à Colombelles  
à 1000 exemplaires sur papier recyclé avec  
des encres végétales en février 2021.

« Le biorégionalisme reconnaît, nourrit, soutient et célèbre nos liens locaux avec la terre, les plantes et les animaux, les rivières, les lacs et les océans, l'air, les familles, amis et voisins, les communautés, les traditions autochtones et les systèmes de production et de commerce. Être biorégionaliste, c'est prendre le temps d'apprendre les possibilités locales. »

*préambule du premier Congrès  
biorégional nord-américain, 1984*

Crédits

couverture : Dessin de Rob Messick, extrait de *Home. A Bioregional Reader* (1990)

page 4 : (in David Cayley, *New ideas in ecology and economics*, CBC Radio four-part series, été 1986, cité par Mike Carr, *Bioregionalism and Civil Society*, UBC Press, 2004, p.73.)

illustration BERG, Peter (dir.), *Reinhabiting a Separate Country. A bioregional Anthology of Northern California*, Planet Drum Foundation, 1978.

page 5 : Ce quiz est une adaptation synthétique et pédagogique que Territoires Pionniers propose de la traduction du texte de Leonard Charles, Jim Dodge, Lynn Milliman et Victoria Stockley, « *Where you at?* », dans *Stephanie Mills, Peter Berg* (eds.),

*Bioregions, Whole Earth Catalog, CoEvolution Quarterly*, n° 32, hiver 1981, p. 1. Traduction : Chloé Gautrais, Rose Hewins et Mathias Rollot, 2018.

page 5, 6, 7, 8 : BERG, Peter, MILLS, Stephanie, "*Bioregions*", *CoEvolution Quarterly* No. 32, *Whole Earth Catalog*, 1981.

page 9 : BERG, Peter, MILLS, Stephanie, "*Bioregions*", *CoEvolution Quarterly* No. 32, *Whole Earth Catalog*, 1981.

pages 10, 11, 12, 13 : illustrations d'Emmanuel Constant

page 20  
illustration : TUKEL, George, *Toward a Bioregional Model. Clearing Ground for Watershed Planning*, San Francisco, Planet Drum Foundation, 1982.

**Et si on prenait le temps d'aller à la rencontre  
des territoires dans lesquels nous vivons?  
Et si on essayait de les repenser complètement  
pour qu'ils deviennent écologiques?**

Voilà la proposition formulée avec l'idée  
de biorégion : des territoires dont les espaces  
et les limites se pensent à partir des cours d'eau,  
des forêts et des différentes espèces vivantes.

Ce petit livret s'adresse à toutes et tous, petits  
et grands. Avec un quiz et des activités très simples,  
éveillez-vous à votre biorégion et imaginez-la pour  
mieux l'habiter !

